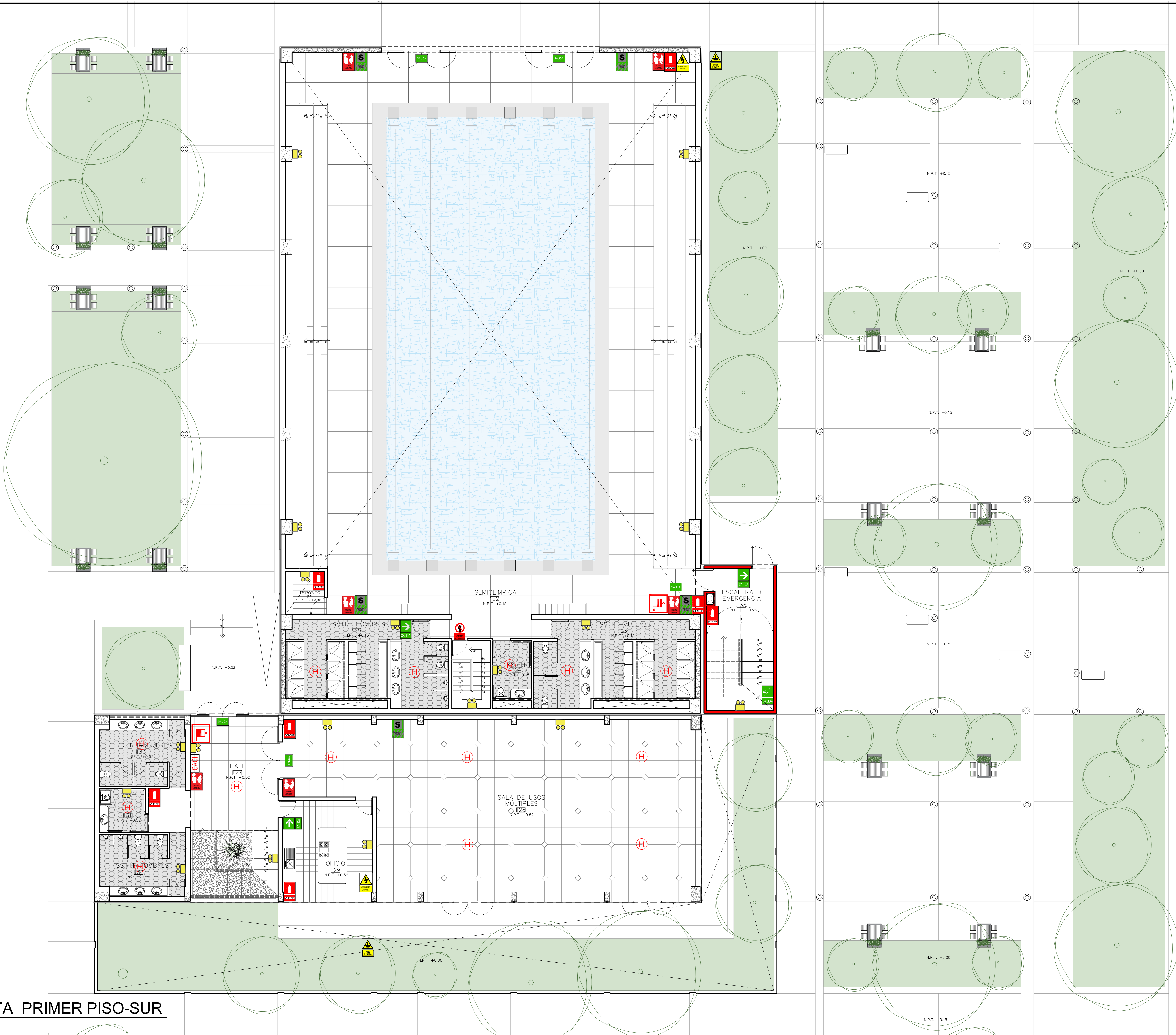



A

PLANTA PRIMER PISO-SUR

ESCALA 1/100




















USAT  
Universidad Católica  
Santo Toribio de Mogrovejo

TESIS:

REGENERACIÓN URBANA EN EL SECTOR 04 DE LA CIUDAD DE PATAPO

PROYECTO ARQUITECTÓNICO:

CENTRO DEPORTIVO-COMUNAL

SÍMBOLO	DESCRIPCIÓN	ALTURA
	SALIDA DE PEATONES	1.80m
	SALIDA DE PEATONES señal suspendida en techo	1.80m
	SALIDA DE PEATONES subir/bajar escaleras	1.80m
	ZONA DE SEGURIDAD	1.80m
	NO USAR ASCENSOR EN CASO DE SISMO O INCENDIO	1.80m
	ACCESO RESTRINGIDO	1.80m
	PULSOR DE LA ALARMA CONTRA INCENDIO	1.80m
	EXTINTOR	1.50m
	LUCES DE EMERGENCIA	1.80m
	RIESGO ELECTRICO	1.80m
	POZO PUESTA A TIERRA	
	MURO CONTRA INCENDIO DURACIÓN DE 2 HORAS	
	DETECTOR DE HUMO	Techo
	CENTRAL DE ALARMA CONTRA INCENDIO	2.20m
	MANGUERA CONTRA INCENDIOS	1.50m

LEYENDA

NOMENCLATURA DE AMBIENTE

NOMBRE DEL AMBIENTE

000

CODIFICACIÓN DEL AMBIENTE

NPT+0.00

NIVEL DE PISO TERMINADO

CÓDIGO	AMBIENTE	ÁREA
106	BIBLIOTECA	260.00m²
107	SALA DE NIÑOS	80.00m²
108	RECEPCIÓN	80.00m²
109	SS.HH.DISCAPACITADOS	6.00m²
110	SS.HH.MUJERES	10.00m²
111	SS.HH.HOMBRES	12.00m²
113	SS.HH.DISCAPACITADOS	7.00m²
114	TÓPICO	20.00m²
115	TALLER DE TEJIDO	123.23m²
121	DEPÓSITO	6.00m²
122	PISCINA	648.60m²
123	SS.HH.MUJERES	50.00m²
124	SS.HH.DISCAPACITADOS	8.50m²
125	SS.HH.HOMBRES	50.00m²
127	HALL	35.00m²
128	SALA DE USOS MÚLTIPLES	196.00m²
129	OFICIO	30.00m²
130	SS.HH.MUJERES	20.00m²
131	SS.HH.DISCAPACITADOS	8.00m²
132	SS.HH.HOMBRES	20.00m²
135	ESCALERA DE EMERGENCIA	27.00m²

DESCRIPCIÓN:

SEÑALÉTICA

ESCALA: 1:100

FECHA: DICIEMBRE 2019

ELABORADO POR:

BACH. JHANELA RUTH MAGALY MONTENEGRO VERA

ASESOR:

DR. OSCAR VÍCTOR MARTÍN VARGAS CHOZO

LÁMINA:

S-02